



OBEC Z B O R O V

Obecný úrad
Lesná 10, 086 33 ZBOROV

ZVEREJNENIE ZÁMERU ZRIADENIA BEZODPLATNÉHO VECNÉHO BREMENA OBCE Z DÔVODU HODNÉHO OSOBITNÉHO ZRETEĽA

Obec Zborov zverejňuje v súlade s § 9a ods. 9 písm. c) zákona č. 258/2009 Z. z., ktorým sa mení a dopĺňa zákon SNR č. 138/1991 Zb. o majetku obcí v znení neskorších predpisov a o zmene a doplnení niektorých zákonov a čl. 11 ods. 3 Zásad hospodárenia a nakladania s majetkom obce Zborov

zámer zriadenia bezodplatného vecného bremena formou zmluvy o zriadení vecného bremena podľa ust. § 151n nasl. zákona č. 40/1964 Zb. Občianskeho zákonníka z dôvodu hodného osobitného zreteľa alebo uzatvorenie inej vhodnej zmluvy s týmto obsahom podľa príslušného zákona.

Predmetom zmluvy má byť vecné bremeno (resp. zaťaženie) spočívajúce v povinnosti obce Zborov ako povinného z vecného bremena v rozsahu vecného bremena:

- strpieť umiestnenie elektro-energetického zariadenia a jeho príslušenstva na „slúžiacom pozemku“,
- strpieť vstup a vjazd žiadateľa na „slúžiaci pozemok“,
- strpieť prechod a prejazd žiadateľa cez „slúžiaci pozemok“ pri umiestnení, prevádzke, údržbe a opravách elektro-energetického zariadenia a jeho príslušenstva,
- zdržať sa konania, ktoré by bránilo žiadateľa vo výkone jeho práv z vecného bremena podľa zákona č. 251/2021 Z. z. o energetike a o zmene a doplnení niektorých zákonov,

a to na časti parcely C KN č. 334/1, k. ú. Zborov, obec Zborov, v rozsahu vyznačeného vecného bremena v Geometrickom pláne č. 821/2021 vyhotovenom spoločnosťou GEODETIN s.r.o., Barčianska 66, 040 17 Košice, ktorý overil Okresný úrad Bardejov, katastrálny odbor, pod číslo G1-169/2022 (t. j. slúžiaci pozemok),

bezodplatne a k tomu úhradu nákladov za vklad vecného bremena do katastra nehnuteľností.

Dôvodom hodným osobitného zreteľa je obnova a rozvoj distribučnej sústavy na pozemkoch vo vlastníctve obce Zborov s prihliadnutím na verejnoprávny charakter distribúcie elektrickej energie.

Tento zámer prenájmu nehnuteľného majetku obce sa zverejňuje dňom 14.04.2022.

O prevode nehnuteľného majetku obce bude Obecné zastupiteľstvo v Zborove rokovať na riadnom zasadnutí, a to po uplynutí lehoty najmenej 15 dní od zverejnenia tohto zámeru.

Bližšie informácie poskytnete:

Mgr. Peter Hudák, PhD., prednosta OcÚ Zborov, adresa: OcÚ Zborov, Lesná 10, 086 33 Zborov, e-mail: prednosta@zborov.sk, tel.: 054 / 479 83 06.

v. r.
Mgr. Ján Šurkala, PhD.
starosta obce




Príloha: 1. GP č. 821/2021

Zverejnené: 14.04.2022

Zvesené:

Spoplatnené v zmysle zákona
NR SR č. 145/1995 Z. z.
o správnych poplatkoch

Geometrický plán je podkladom na právne úkony, keď údaje doterajšieho stavu výkazu vyzerajú zhodne s údajmi platných výpisov z katastra nehnuteľnosti.

Vyhoviteľ  GEODETING S.R.O. 040 17 Košice, Barčianska 66 IČO : 36 216 801 geodeting@geodeting.sk		Kraj Prešovský Kat. územie ZBOROV	Okres Bardejov Číslo plánu 821/2021	Obec Zborov Mapový list č. Bardejov 2-4/21
		<h1>GEOMETRICKÝ PLÁN</h1>		na vyznačenie práva uloženia inžinierskych sietí na pozemku p.č.334/1.
Vyhotovil		Autorizačne overil		Úradne overil Meno: Ing. Jana Slovfkoyá
Dňa 23.02.2022	Meno: L.Majerčíková	Dňa 23.02.2022	Meno: Ing. Michal Majerčík	Dňa 23-02-2022
Nové hranice boli v prírode označené inžinierskou sieťou		Naležitostami a presnosťou zodpovedá		Číslo 61-169/2022
Záznam podrobného merania (mer. načrt): 912		 pečiatka a podpis		Úradne overené podľa §9 zákona NR SR č.215/1995 Z.z. o geodézii a kartografii  pečiatka a podpis
Súradnice bodov označených číslami a ostatné meračské údaje sú uložené vo všeobecnej dokumentácii				



VÝKAZ VÝMER

Doterajší stav					Zmeny					Nový stav					
Číslo			Výmera		Druh pozemku	Diel číslo	k parcel e číslo	m ²	od parcely číslo	m ²	Číslo parcely	Výmera		Druh pozemku	Vlastník, (iná opráv. osoba) adresa, (sídlo)
vložky	parcely		ha	m ²								ha	m ²		
LV	PK	KN													
STAV PRÁVNY JE TOTOŽNÝ S REGISTROM C-KN															
1		334/1	2	6274	zast.pl.						334/1	2	6274	zast.pl. 18	doterajší
Spolu:			2	6274								2	6274		

Poznámka :

Zriaďuje sa vecné bremeno spočívajúce v práve umiestnenia inžinierskych sietí vo vyznačenom rozsahu na pozemku C-KN p.č.334/1 a práve vstupu na predmetné pozemky v súvislosti s opravami, prevádzkou a údržbou v prospech : VSD a.s., Mlynská 31, Košice

LEGENDA: kód spôsobu využívania

18 - Pozemok, na ktorom je dvor